


水位情報(験潮)

気象庁 潮位観測情報

海上保安庁リアルタイム験潮データ

国土地理院 潮位データ

九州地方整備局 気象・海象データ

ナウファス 国土交通省港湾局 全国港湾海洋波浪情報網

今日のグラフを描画

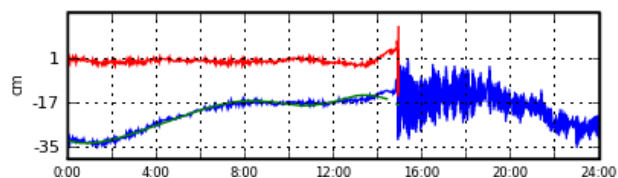
2011 03 11 指定日の描画

時間帯の拡大が可能です。

青線:潮位 緑線:潮汐成分 赤線:潮汐成分以外

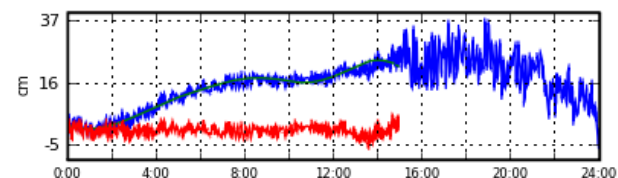
2011/03/11 : 飛島

Tobishima : 139°33' , 39°11' 国土地理院 潮位データ



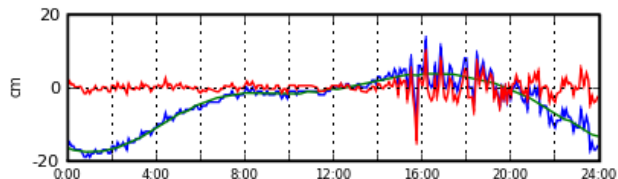
2011/03/11 : 鼠ヶ関

Nezugaseki : 139°33' , 38°34' 国土地理院 潮位データ



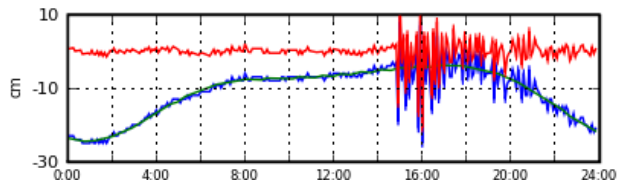
2011/03/11 : 粟島

AWASHIMA : 139°15'18" , 38°28'4" 海上保安庁リアルタイム験潮データ



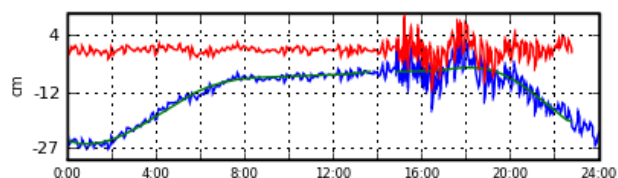
2011/03/11 : 佐渡

SADO : 138°31'3" , 38°19'9" 海上保安庁リアルタイム験潮データ



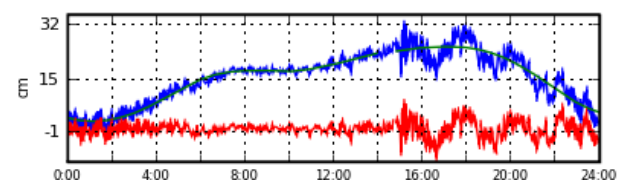
2011/03/11 : 小木

Ogi : 138°17' , 37°49' 国土地理院 潮位データ



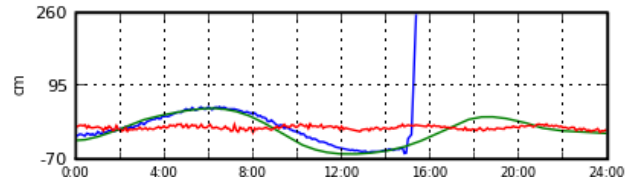
2011/03/11 : 柏崎

Kashiwazaki : 138°31' , 37°21' 国土地理院 潮位データ



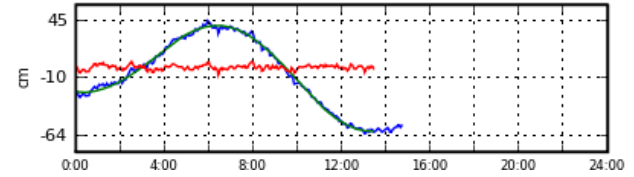
2011/03/11 : 鮎川

AYUKAWA : 141°30'18" , 38°17'48" 海上保安庁リアルタイム験潮データ



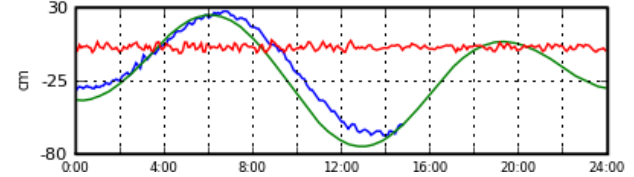
2011/03/11 : 相馬

Soma : 140°58', 37°50' 国土地理院 潮位データ



2011/03/11 : 小名浜

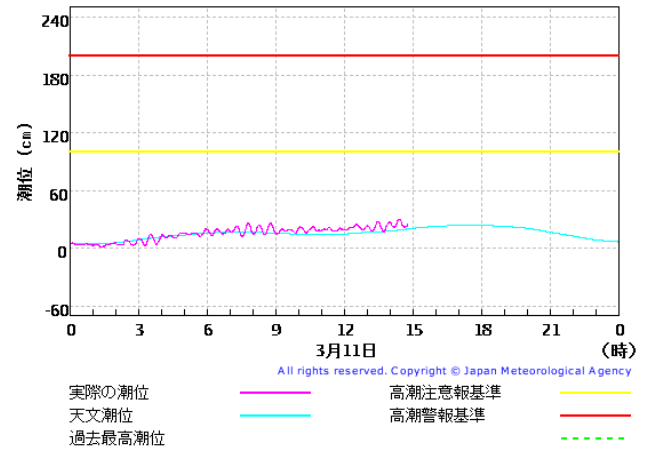
ONAHAMA : 140°53'31", 36°56'13" 海上保安庁リアルタイム験潮データ



2011/03/11 : 酒田

気象庁 港湾局データ

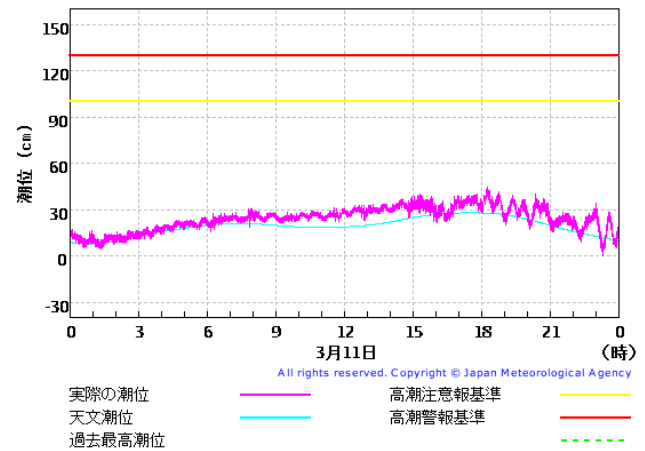
デジタル値が提供されていないため、画像の拡大のみとなります。



2011/03/11 : 新潟西港

気象庁 港湾局データ

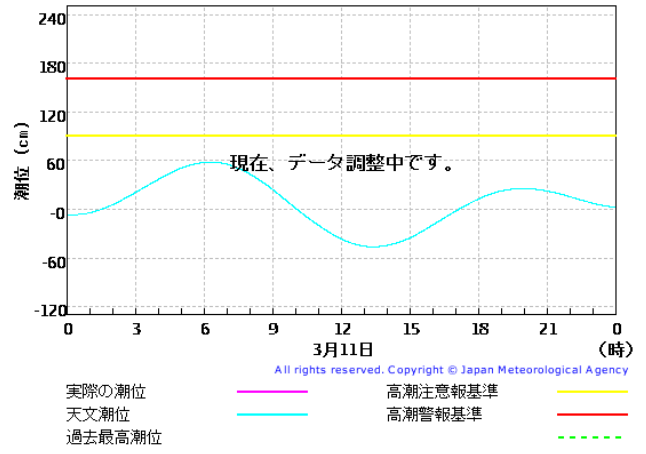
デジタル値が提供されていないため、画像の拡大のみとなります。



2011/03/11 : 仙台新港

気象庁 港湾局データ

デジタル値が提供されていないため、画像の拡大のみとなります。



Copyright (C) 2011 Central Research Institute Of Electric Power Industry. All Rights Reserved.