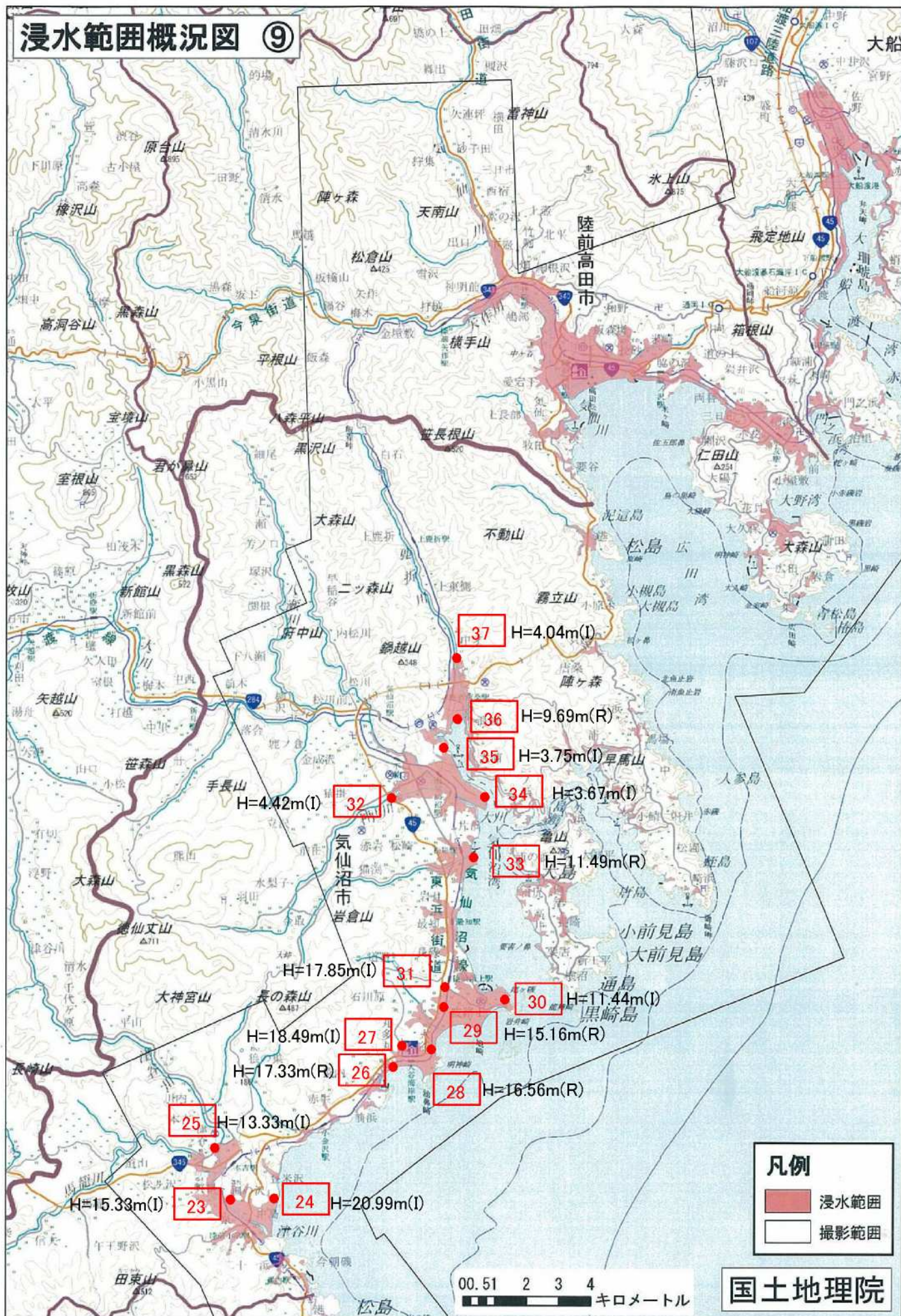
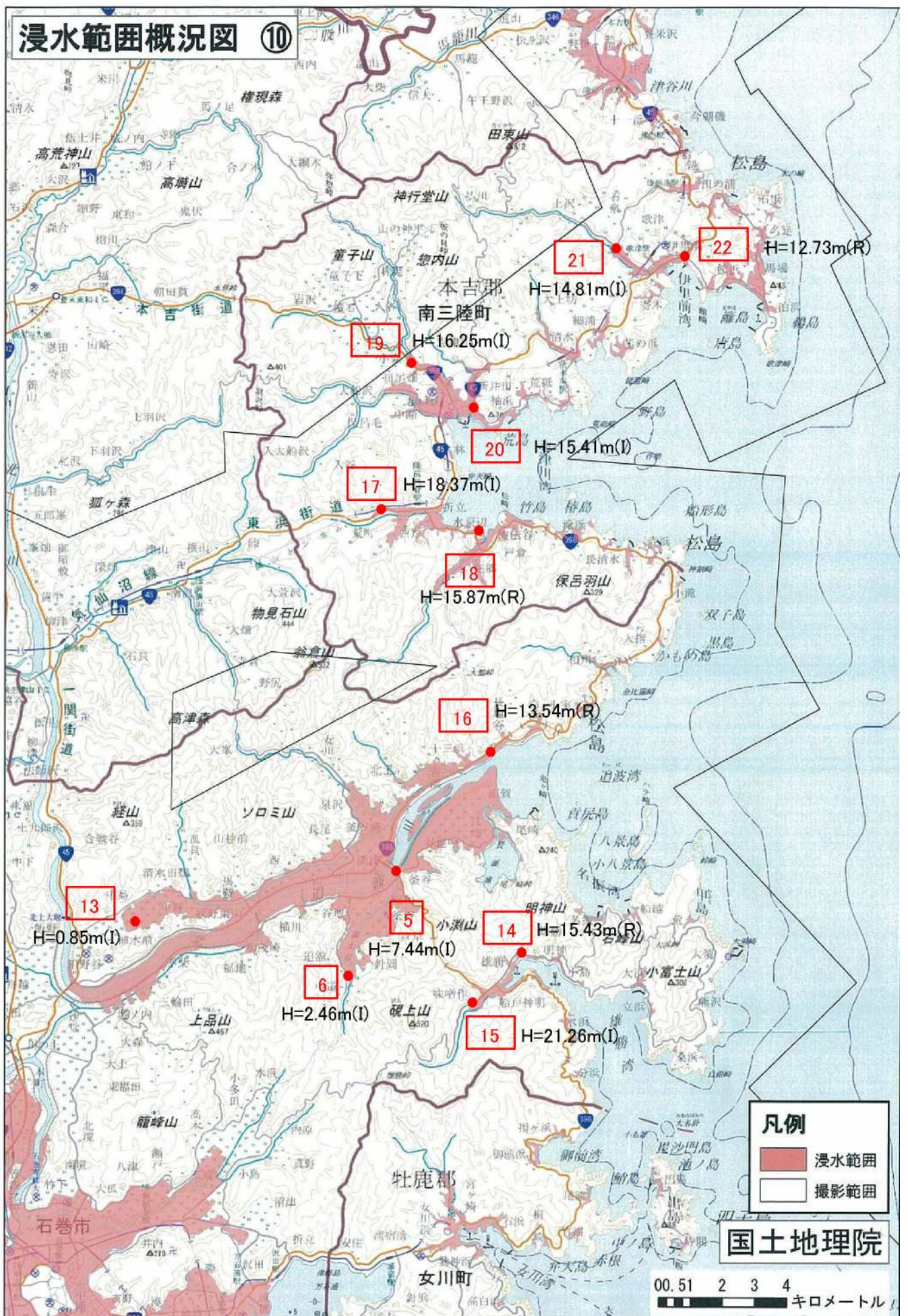


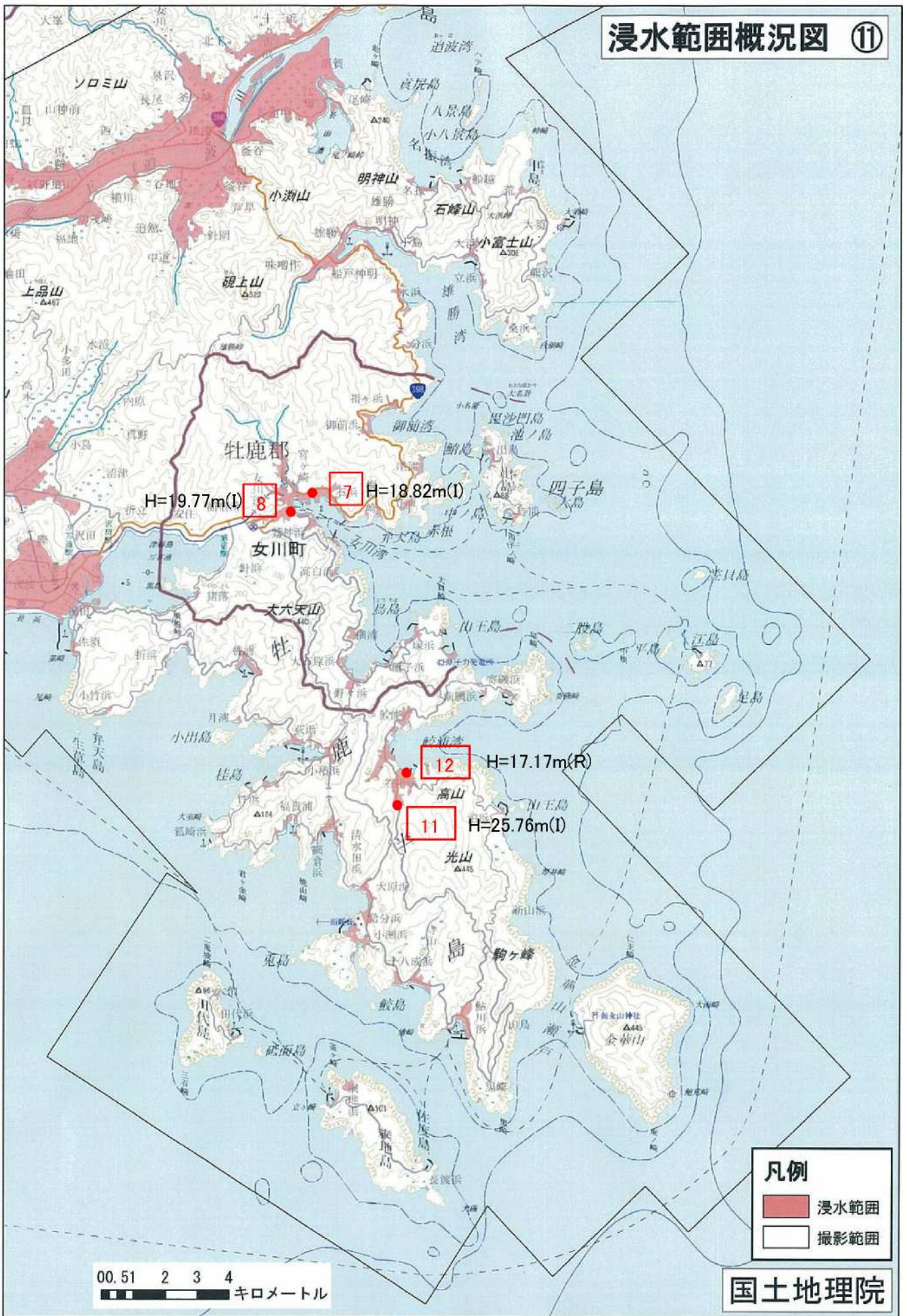
浸水範囲概況図 ⑨



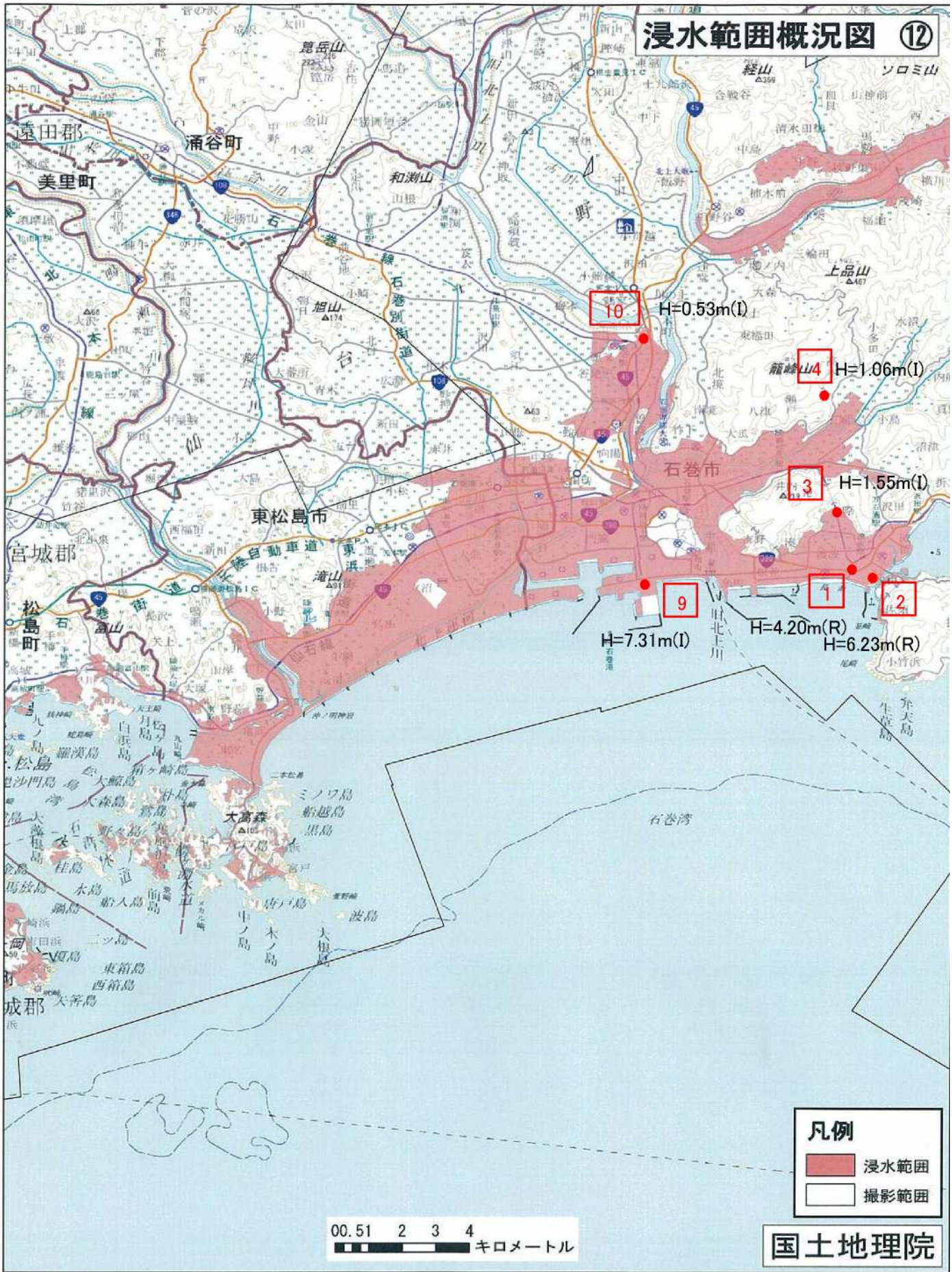
浸水範囲概況図 ⑩



浸水範囲概況図 ⑪



浸水範囲概況図 ⑫



凡例
 浸水範囲
 撮影範囲

00.51 2 3 4
 キロメートル

国土地理院